

富士山西麓グリーンツーリズム

朝霧高原 サイクリングマップ

富士山西麓(朝霧高原)は、今川・武田・徳川が支配した金山の歴史と富士ヒノキなどの林業、戦後の開拓による酪農・畜産、平成棚田の整備と農村景観、富士山麓の豊富な水を活かしたマスの養殖など農林水産業が盛んな地域です。雄大な富士山とその裾野に広がる“営みの風景”をサイクリングで満喫することができます。



朝霧高原らしい牧草地の風景が広がります。

コース

Route A

■ 麓出発
富士丘の畜産地帯と猪之頭コース

距離: 22.0km ショートコース 14.8km 獲得標高: 336m

スタート: ふもとつばら

- ▼ 4.2km
- ① 道の駅朝霧高原 ▼ 5.2km 富士丘・畜産地帯
- ② えいちのむら・ファーマーズキッチン ▼ 5.5km 富士丘・畜産地帯
- ③ 猪之頭公園駐車場 ▼ 3.1km
- ④ 富士養鱒場 ▼ 4.0km

ゴール: ふもとつばら

ショートコース 5.4km

Route B

■ 富士ミルクランド 出発
人穴の畜産地帯と猪之頭・田貫湖コース

距離: 28.3km ショートコース 10.9km 獲得標高: 447m

スタート: 富士ミルクランド

- ▼ 5.5km ① 広見地区畜産地帯
- ② COW RESORT IDEBOK ▼ 2.6km
- ③ 人穴富士講遺跡 ▼ 4.1km
- ④ 陣馬の滝 ▼ 2.0km
- ⑤ 小田貫湿原 ▼ 2.6km
- ⑥ 田貫湖一周 ▼ 10.2km
- ⑦ まかいの牧場 ▼ 1.3km

ゴール: 富士ミルクランド

ショートコース 3.8km

Route C

■ 白糸の滝 出発
白糸・平成棚田と田貫湖コース

距離: 19.4km ショートコース 8.6km 獲得標高: 372m

スタート: 白糸の滝観光案内所

- ① 白糸の滝・音止めの滝 ▼ 1.7km
- ② 狩宿の下馬桜 ▼ 1.7km
- ③ 朝日滝 ▼ 1.3km
- ④ 平成棚田 ▼ 2.3km
- ⑤ 富士山白糸庵 ▼ 7.0km
- ⑥ 田貫湖 ▼ 5.4km

ゴール: 白糸の滝観光案内所

ショートコース 1.6km



凡例

	国道		県道
	道路		主要交差点
	ガソリンスタンド		コンビニエンスストア
	駐車場		道の駅
	トイレ		撮影ポイント
	世界文化遺産 構成資産		注意地点
			E-BIKE レンタサイクル



田貫湖キャンプ場



ダイヤモンド富士の撮影スポット



ロータリー



0 2.0km

朝霧高原サイクリングマップ

絶景スポット



富士山の雄大な自然を堪能!



サイクリングの注意事項

交通ルールやマナーを守って楽しいサイクリングを!

- 事前の準備
 - 事前にタイヤの空気圧、ブレーキの状態などの自転車の整備をはじめ、ヘルメットやグローブなどの装備や服装、天候の確認は行っておきましょう。
- 走行中の注意事項
 - サイクリング中の安全については自己責任です。富士山などの美しい景色で気を取られると危険です。
 - 自転車は車道走行が原則です。また、車と同じく左側を通行しましょう!
 - 自転車の歩行者専用レーンがある歩道を通行するときは、歩行者の走行を妨げないよう徐行で走行。道路交差点では車輪が60cmを超える自転車はこの歩道は通行不可です。
- 朝霧高原での走行の注意事項
 - 長い下り坂では体が冷えますので、曇りを通しにくい上着を着ることをおすすめします。
 - 朝霧高原は、その名のとおり「霧」が発生することがありますので、霧が発生したらサイクリングは控えましょう! 視界が高いので急な天候の変化に注意!
 - 標高が凸凹の所もありますので、路面の状況を見ながらバンクや転倒に注意してください。
 - 冬季は、路面が霜雪や結露凍結している場合があります。
 - 朝霧高原の畜産地帯では、牧場の「電線」には電気が流れていることがありますが、触れたり、中に入らないようにしてください。畜産地帯の電線には「畜産電線」として立入禁止の表示があります。
 - 畜産で使う大きな車道を走る場合もあるため、気を付けてください。

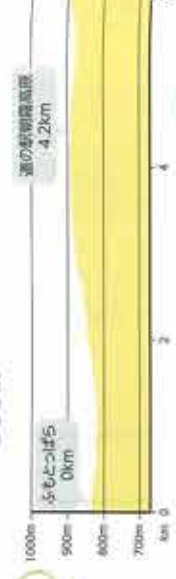


静岡県富士農林事務所
 〒416-0906 富士市本町4-1-1
 ● ご意見・ご感想はコチラまで
 fuji_monrei@fujisasa.lg.jp
 令和2年3月発行

麓 出衆 富士山の畜産地帯と猪之頭コース



コース全長 22.0km
 ● 猪之頭標高 336m



富士ミルクランド 出衆 猪之頭・田貫湖コース



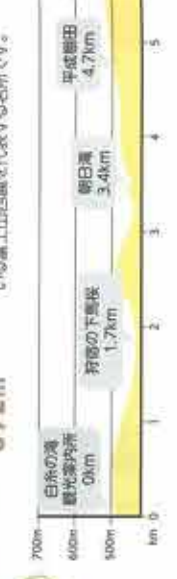
コース全長 28.3km
 ● 猪之頭標高 447m



白糸の滝 出衆 平成棚田と田貫湖コース



コース全長 19.4km
 ● 猪之頭標高 372m



富士養鱒場
 豊富な湧き水を活かした噴霧養鱒場として開設されました。周辺には、民間の養鱒場もつり廻りつかみ取りなどもあります。



道の駅の朝霧高原
 道の駅の朝霧高原からの眺望
 富士山地区の畜産地帯



小田貫湿原
 大小125mの池があり、高さな植物がみられます。湿原の中央に設置されている遊歩道を通り板を通る場合は、自転車を押し歩いてください。



陣馬の滝
 源流が富士の麓の陣馬の滝の近くには陣馬の滝と呼ばれています。陣馬の滝の源流とされています。



COW RESORT IDEBOK 人六富士講遺跡
 富士講の陣馬、長谷川角行が修行をして、富士信仰の修行の場となった聖地です。富士山山世界文化遺産の構成資産の一つです。



広見地区の畜産地帯
 富士山に回って進む道で、牧草地と富士山が望むことのできる絶景スポットです。



朝霧高原
 朝霧高原の雄大な自然を堪能!



朝霧高原
 朝霧高原の雄大な自然を堪能!



田貫湖
 一帯約3.3kmの湖で、4月20日頃と8月20日頃には「ダイヤモンド富士」が見られる絶景スポットとして有名です。



富士山白糸滝
 地元のお母さんが、おいしい手作りそばを提供しています。梅・菜の花・桜などが咲き富士山の絶景スポットです。




平成棚田
 昭和から平成にかけて、棚田整備事業により生まれ変わった「平成棚田」。



朝日滝
 昭和から平成にかけて、棚田整備事業により生まれ変わった「朝日滝」。



白糸自然公園
 高橋が富士の麓の陣馬の滝の近くには陣馬の滝と呼ばれています。



E-BIKE レンタサイクル 坂道でもラクラク! 気軽にロンケライド!



- あさぎアワードパーク
 富士宮市449-11
 TEL. 0544-29-5101
- 道の駅朝霧高原
 富士宮市492-14
 TEL. 0544-52-2230
- 田貫湖キャンプ場
 富士宮市634-1
 TEL. 0544-52-0155
- まかいの牧場
 富士宮市1327
 TEL. 0544-54-0342
- En-Ya Mt. FUJI Ecotours
 富士宮市8-2
 TEL. 070-2210-8266
- 朝霧ジャンボリーオートキャンプ場
 富士宮市2971
 TEL. 0544-52-2066
- 上野製菓あさぎ工房 (あさぎアワードパーク内)
 富士宮市449-18
 TEL. 0544-52-2115
- COW RESORT IDEBOK
 富士宮市6728
 TEL. 0544-52-3697



朝霧Y 農産体験!

朝霧高原では、7施設で酪農や騎釣り、乗馬等の体験ができます。体験の中で、それぞれの農家から、動物の生態や生命の尊さ、仕事への思いなどの話も聞くことができます。体験は予約が必要で、申し込みは「農産体験事務局(富士ミルクランド内)」です。

お申し込み・お問合せ
富士あさぎ農産体験組合 TEL. 0544-54-3690
 静岡県富士宮市上井出3690